



CLUB ALPINO ITALIANO - SEZIONE DI MILANO

COMMISSIONE ESCURSIONISMO

Via Duccio di Boninsegna 21/23 - 20145 Milano - tel. 02.86463516
escursionismo@caimilano.eu www.caimilano.org



CIASPOLATA AL RIFUGIO VODALA e Sella Vaccarizza mt. 1750 Spiazzì di Gromo (BG)

SABATO 22 FEBBRAIO 2025

Alta Val Seriana - Prealpi Orobie (BG)





PERCORSO

Dal parcheggio degli impianti di risalita degli Spiazzì di Gromo (mt 1190), prendiamo il sentiero riservato ai ciaspolatori e scialpinisti che risale nel bosco di conifere, costeggiando il comprensorio sciistico. Con pendenza costante, raggiungiamo la Baita Pegherola (mt.1437) e, poco dopo, prestando attenzione, attraversiamo la pista di sci, fino a raggiungere la Baita Spiazzoli (m.1504). Da qui prendiamo il sentiero che sale a sinistra della baita e si addentra in un bel bosco, giungendo rapidamente alla partenza della seggiovia "Vaccarizza", dall'ampio e aperto pianoro dove il panorama è davvero suggestivo e spazia sulle principali cime delle Orobie Bergamasche. Continuiamo in graduale comoda salita, superiamo il masso con la Madonnina, e poco dopo raggiungiamo il rifugio Vodala a quota m.1650. Dal rifugio, proseguiamo verso la spalla del Monte Timogno fino a raggiungere in 15 minuti circa la Sella Vaccarizza, sita a m.1750. La sosta pranzo avverrà nei pressi del Rifugio Vodala e la discesa seguirà lo stesso percorso della salita.



Il Rifugio Vodala (mt. 1650), è situato in Alta Valle Seriana all'interno del Parco delle Orobie Bergamasche e del comprensorio sciistico degli Spiazzì di Gromo. Questa classica meta di escursionisti e scialpinisti, è inserita in un contesto paesaggistico e naturalistico di grande pregio. Il panorama che si gode all'arrivo è suggestivo ed è dominato dalle cime più alte delle Orobie quali a nord il Pizzo Redorta (mt. 3038) ed il Pizzo del Diavolo di Tenda, est dalla parete nord della Presolana mentre verso ovest dalla Valcanale, sulla quale incombe la parete nord est del Pizzo Arera, il Monte Secco ed il Monte Vaccaro verso sud.

Difficoltà	EAI (Escursionismo in Ambiente Innevato) – Escursione alla portata di chi possiede un buon allenamento e confidenza con l'utilizzo delle ciaspole.
Equipaggiamento	Da <u>escursionismo invernale</u> : giacca a vento, pile, guanti, berretto pesante, pantaloni invernali. Obbligatori: scarponi da escursionismo alti alla caviglia, ciaspole (in buono stato di conservazione), bastoncini telescopici, occhiali da sole, zaino da escursionismo invernale idoneo al trasporto e/o aggancio delle ciaspole, e ramponcini da ghiaccio (modello da escursionismo). Sono inoltre richieste delle scarpe di ricambio da utilizzare sul pullman. Pranzo al sacco. Non saranno ammesse persone con scarpe basse da escursionismo. Inoltre, ogni partecipante dovrà dotarsi di ARTVA, pala e sonda. Per coloro che ne fossero sprovvisti, c'è la possibilità di noleggio in Sezione con costo aggiuntivo di € 8,00, comunicandolo all'atto dell'iscrizione.
Viaggio in pullman	Partenza da Milano ore 6:45 Via Paleocapa – Staz.ne Cadorna F.N.M. ore 7:00 V.le Serra – angolo V.le Monte Ceneri (lato concessionario auto – civ. 61) Località di arrivo Spiazzì di Gromo mt 1180 (BG) Rientro a Milano ore 19.30 circa
Iscrizione	In Sezione di persona - Tel: 02.86463516 dal martedì al venerdì dalle 16:30 alle 18:00 ed il martedì mattina dalle 10:00 alle 12:00.
Quota di partecipazione	Soci CAI: € 30 Non soci CAI: € 43 (comprensiva di assicurazione). La quota comprende A/R in pullman.
Accompagnatori	AEI Carlo Bramati cell. 338.5773109 - AEI-ONC Silvia Calvi cell. 349.1635265 - ASE-ONC Luca Scabbia

-  circa 570 m complessivi
-  circa 10 km A/R
-  circa 4.30 h comprese le soste
-  Carta escursionistica Alpi Orobie Bergamasche – Valle Seriana 1:50.000

CHI NON POTESSE PARTECIPARE ALL'ESCURSIONE È PREGATO DI AVVISARE TELEFONICAMENTE GLI ACCOMPAGNATORI

*Gli Accompagnatori hanno la facoltà di modificare il programma e gli orari previsti.
All'iscrizione è obbligatorio ritirare il presente programma e prendere visione del regolamento in Sezione o sul sito Internet.
L'attività in montagna è pericolosa ed ogni partecipante se ne assume il rischio.*

