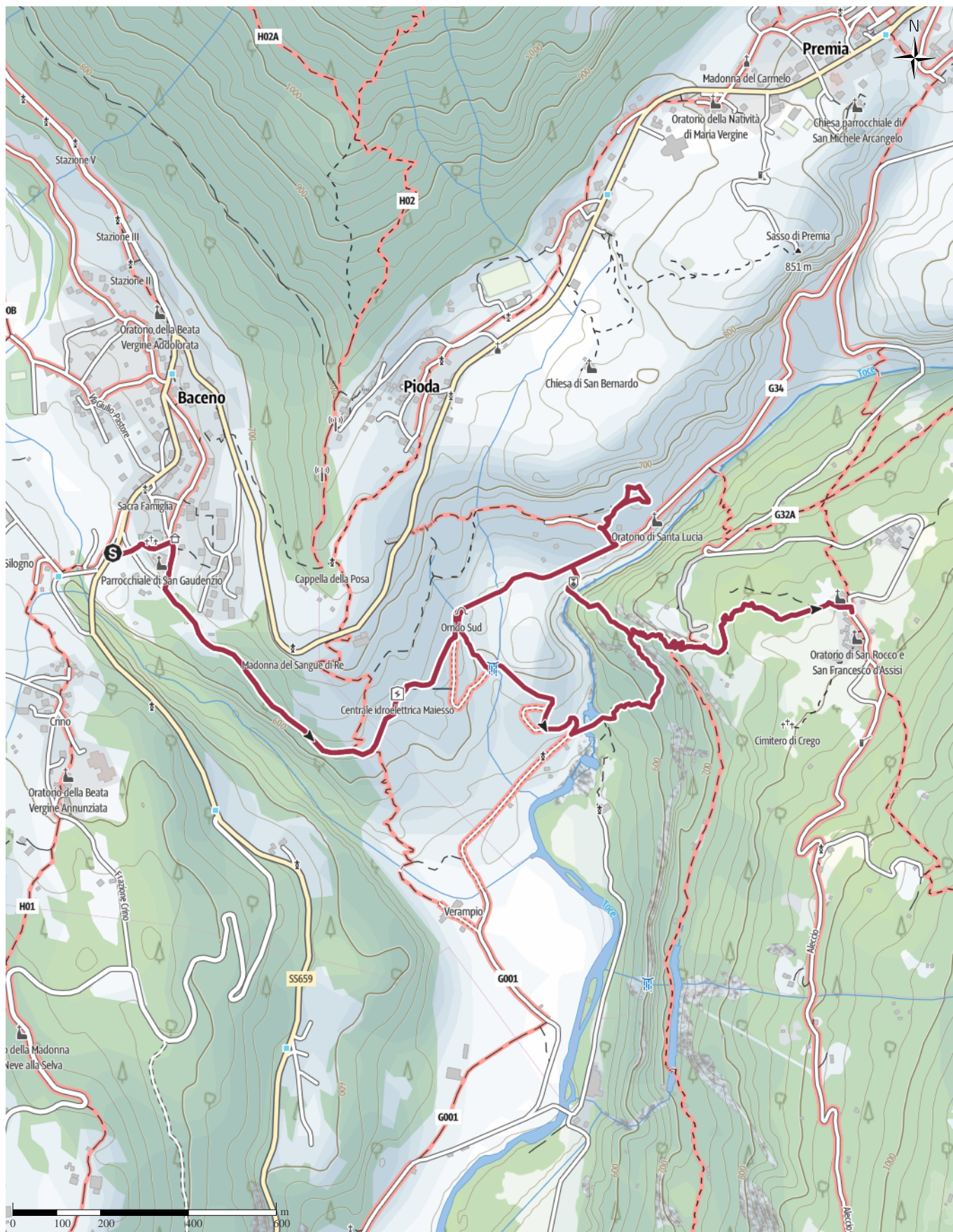


Percorso creato il 2024-09-06

← 6,5 km | ⌚ 2:40 h | ▲ 376 m | ▼ 376 m | Difficoltà -



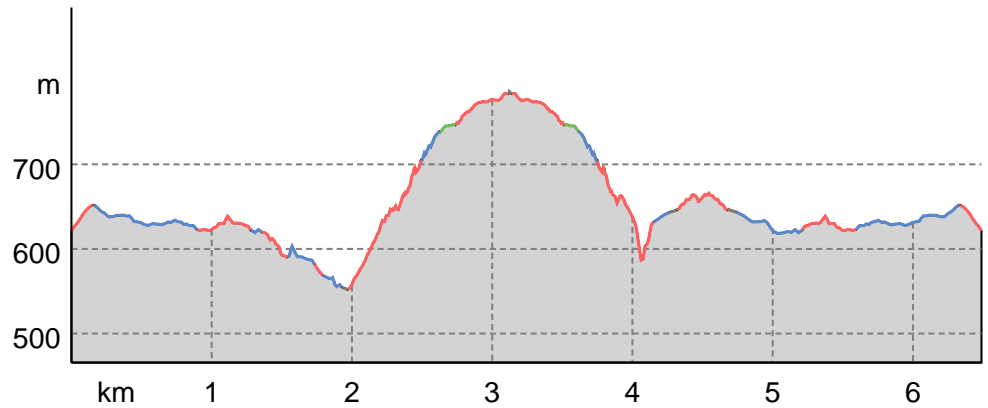
Base cartografica: cartografia di Outdooractive; ©OpenStreetMap (www.openstreetmap.org)

Percorso creato il 2024-09-06

Tipo di strada

Asfalto	0,2 km
Strada	2,7 km
sterrata	
Sentiero	0,2 km
naturalistico	
Sentiero	3,3 km

Profilo altimetrico



Dati del percorso

Escursione

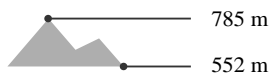
Distanza ↔ 6,5 km

Durata 🕒 2:40 h

Salita 📈 376 m

Discesa 📉 376 m

Livello sul mare



gfm mos

Ultimo aggiornamento: 06.09.2024

Apri il percorso sul tuo Smartphone



Scannerizza questo codice QR e salva questo percorso per l'uso offline, condividilo con gli amici e altro...

Sito web

<https://out.ac/IVuBjt>